

重修兩淮鹽法志

兩淮鹽法志卷十八

圖說門

海屬三場  
淮北口岸圖說

海屬各場圖說目

海屬三場總圖說

板浦場圖說

中正場圖說

臨興場圖說

凡四圖

淮北口岸圖說目

西壩總棧圖說

淮北引地圖說

五河釐卡圖說

舊縣分卡圖說

王擺渡分卡圖說

正陽總局圖說

正陽北卡圖說

正陽南卡圖說

懷遠分卡圖說

潁河分卡圖說

壽州分卡圖說

下蔡分卡圖說

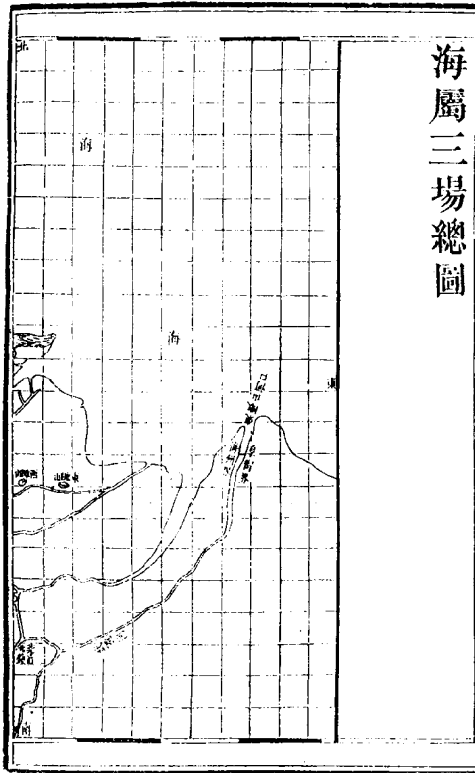
豫岸緝私卡圖說

徐屬四岸圖說

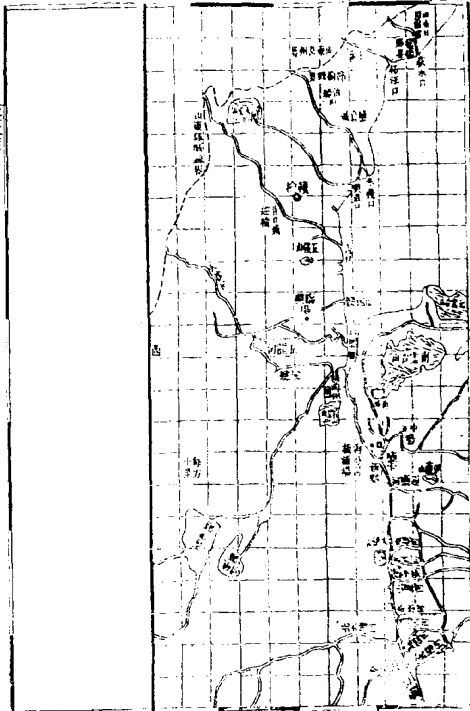
凡十四圖

共十八圖

# 海屬三場總圖



三五度

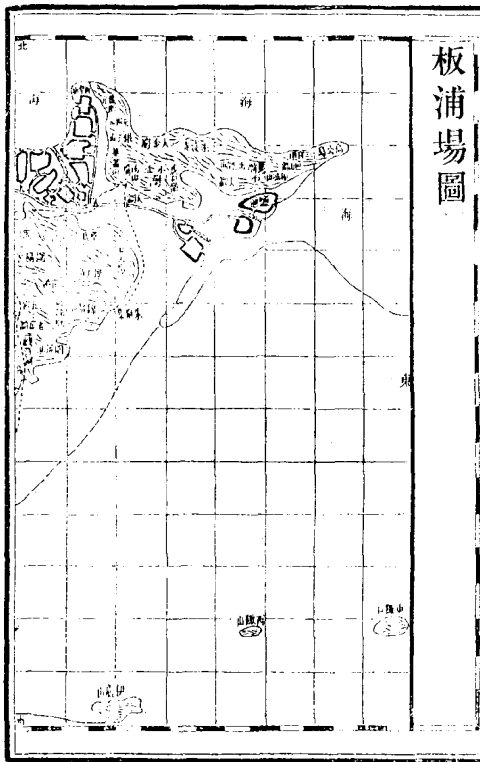


度西

海屬三場總圖說

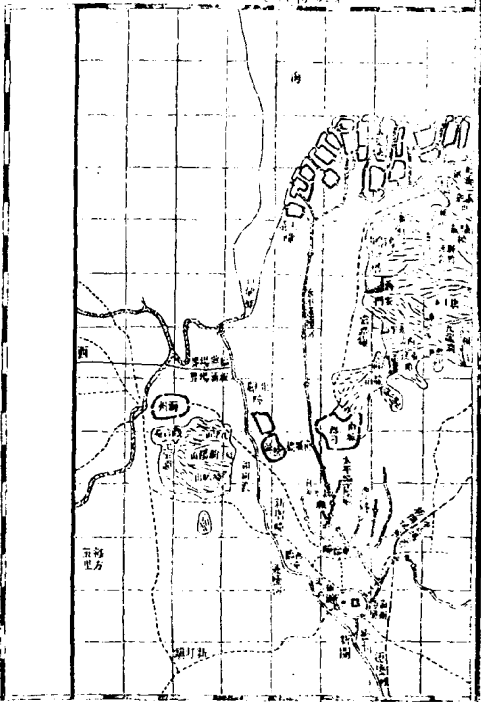
鹽出於海近海必有圩河淮北三場之鹽由圩可駁運至堰由堰至新關經大伊山新安鎮安東柴市二百數十餘里以達於西壩則運鹽河者實北漕之命脈而武障龍溝等河歸海六壩則運鹽之緊要關鍵也光緒十一年經商販捐挑太平堰中富圩等河至今暢行無阻惟自西壩至安東大關及王家渡一帶層級而下勢若建瓴雖迭經疏濬終以工費浩繁未能大舉也

# 板浦場圖



下州歴史三三





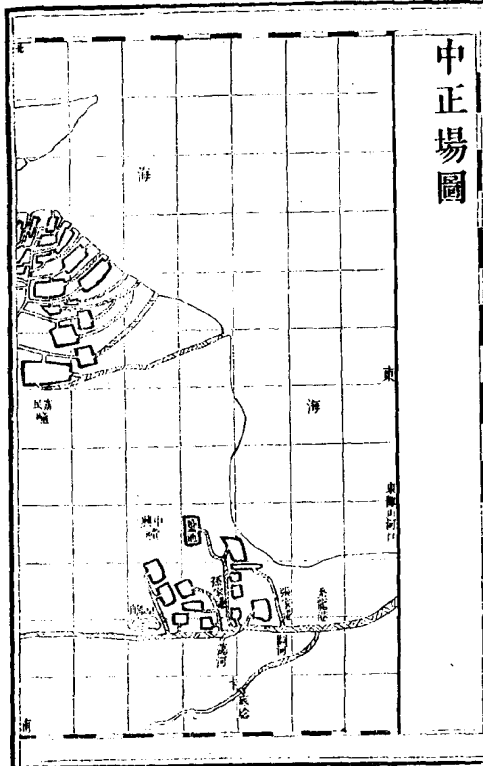
淮北口岸

板浦場圖說

康熙十七年以徐濱場併入

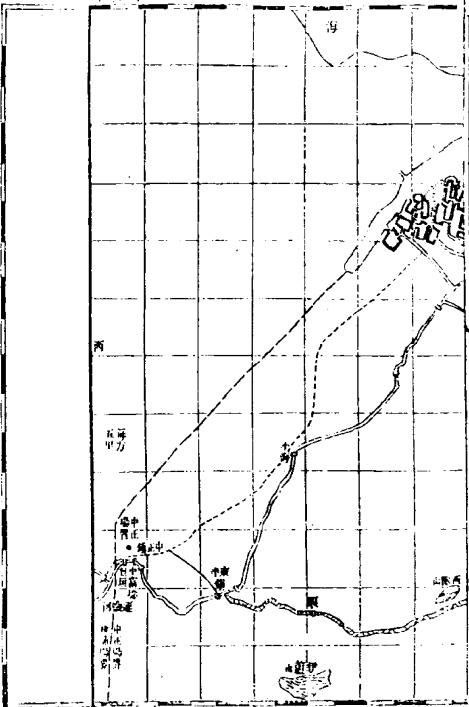
板浦場在海州之東分司駐其地文獻通攷海州板浦  
 惠澤洛要三場歲煮鹽四十七萬七千餘石板浦之名  
 場最久龐宗聖海州志云治東四十里有板浦鎮卽此  
 東界中正西界海州北濱海南抵祝項河十丈湖浸其  
 西南雲台山峙其東北商販捆鹽舊由場起運達於永  
 豐壩過掣今則直抵西壩儲棧待售場中爲曠者四曰  
 西臨曰東臨曰西三曰新增徐濱場歸併後于公大義  
 北獻三曠亦屬焉于公曠今已廢惟恃大義爲巨擘大  
 義者卽今之太平也

# 中正場圖



三十四年二十九分

東-浪



東三渡

國兒甲 厚島三易能化口卒

三四度五分

中正場圖說

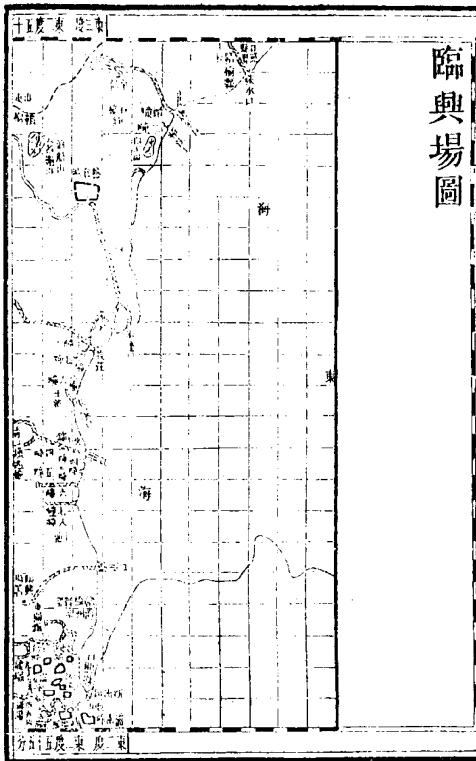
乾隆元年新設此場以原設莞濱場併入

中正場在板浦東相距分司二十二里南界安東北至雲台山東濱海從前曬鹽池面多坐落中正小浦東大東辛四疇道光季年海勢東遷涵氣日淡於是花塚廢而中富興鹽池悉移鋪焉中興疇又名東陬山南與葦蕩營地僅隔一河富民疇又名蒿子頭北與太平大板跳犬牙交錯逼近大洋潮汐相應是知今之中富卽昔之花塚也其捆運過掣一如板浦改抵西壩儲棧

# 臨興場圖

三十五度

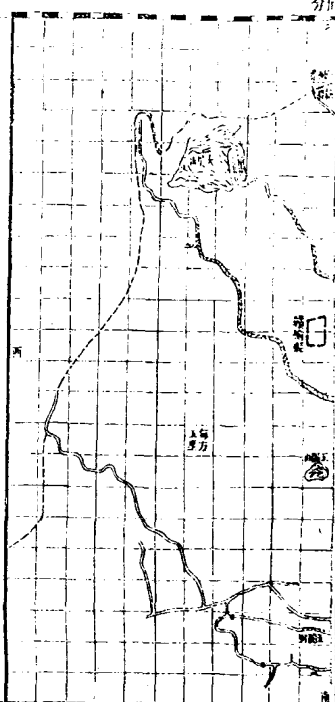
三十四度四十分



三十五度 東

三十四度四十分 東

分



分

方里

分

分

分

分

河淮圖考  
 副說門  
 海峽三場淮北口岸  
 七

臨興場圖說

雍正六年以臨洪興莊兩場併爲此場

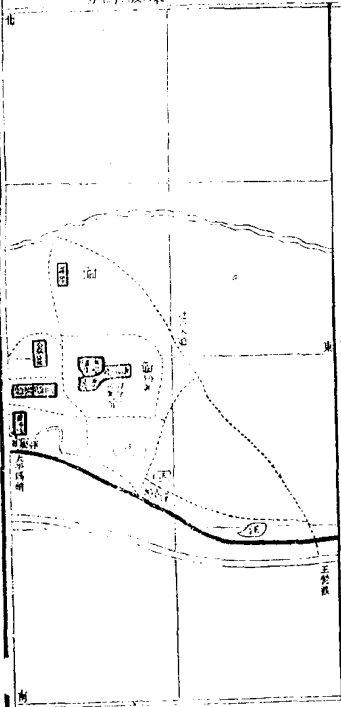
臨興場在海州贛榆閒僻居海濱爲兩淮二十三場尾  
閭東濱海南抵海州西接贛榆民地北界山東日照縣  
所轄富安正場浦南浦北小防東官嶺子竈七疇與西  
臨朐山青口同列下戶惟富安疇潮水較暢然與臨浦  
堰堆鹽之所隔一潮河掘鹽時須先用圩駁次用海駁  
方能到堰此外各疇每多車船並用場距分司六十里



# 淮北西壩總棧圖

東二度三十分

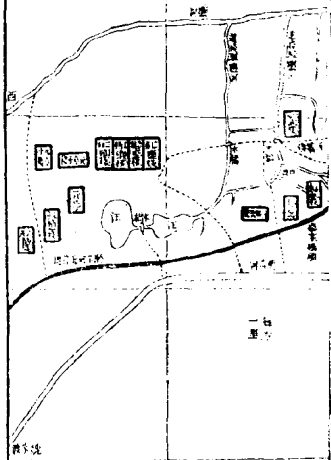
北



東二度五十分

南

十里四分



西壩總棧圖說

西壩隸清河縣境爲票鹽總匯各棧星羅碁布厯綱商本攸關票販湖販交易於此江運北鹽亦棧於此分司公所設錢糧局每年開綱票鹽額課亦納於此誠重地也公局係分司沈炳於同治三年建草瓦屋數十間稟經運司丁日昌批准於養廉項下不分正署作十年分攤逐年失修同治十年九月分司許寶書稟准每年歲修動支銀二百四十兩光緒九年分司徐紹垣署篆十六年補授先後捐廉建造屋宇多楹堂皇聽事輪奐一新

三度

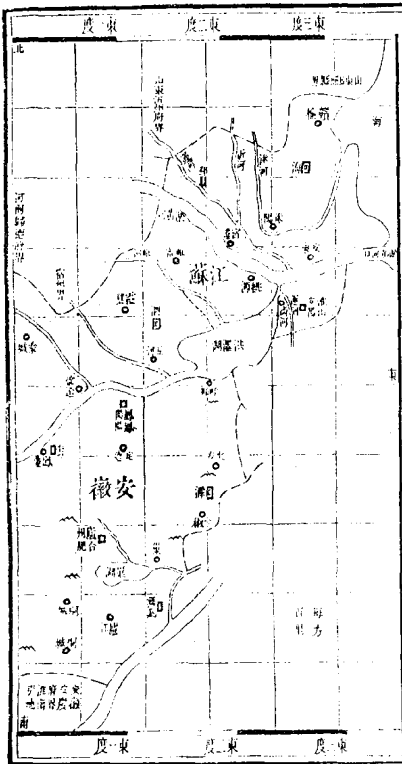
辛四度

五度

六度

七度

# 淮北引地全圖



度三西

度二西

度一西

中

度五

度六

度三

度四

度二

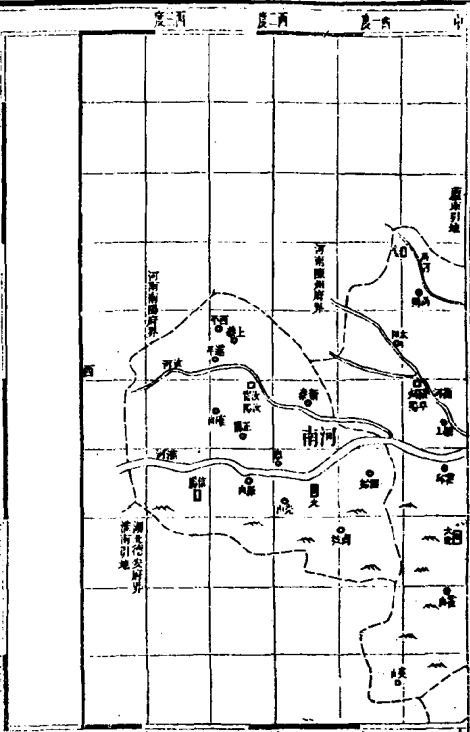
西

河南開州府界

河南開州府界

廣西引地

國克明 每兩三易淮北口岸  
 一三



度三西

度二西

度一西

中

淮北引地全圖說

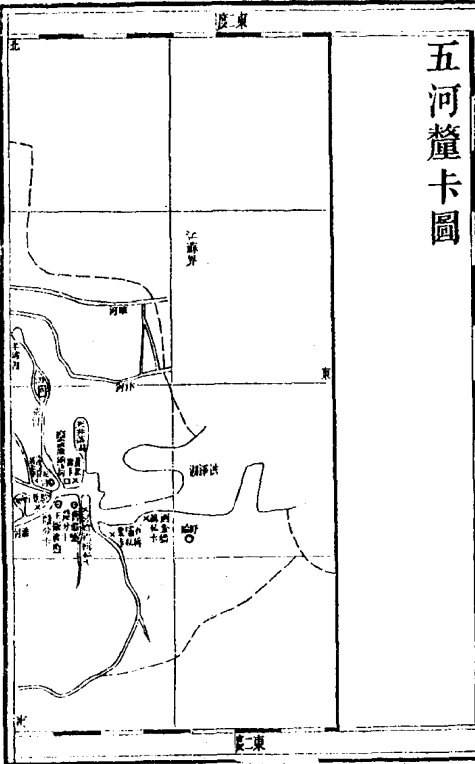
淮北引地跨江蘇安徽河南三省江蘇淮安府屬山陽  
清河桃源三縣徐州府屬邳州宿遷睢甯三州縣海州  
屬贛榆沭陽二縣皆列食岸若淮安府屬安東等三縣  
海州一州向以逼近鹽場例不銷引徐州府屬銅山等  
五州縣例食山東鹽此淮北鹽行銷江蘇之界也安徽  
鳳陽府屬一州五縣泗州一州並所屬三縣內天長一縣以與淮  
南食岸之高郵寶應廬州府屬一州四縣六安州一州  
與連見尚權運南鹽並所屬二縣安慶府屬桐城一縣滁州一州並所屬來  
安一縣皆列綱岸內合肥無爲巢縣舒城廬江桐城滁

州來安八州縣向歸江運今尙因之此淮北鹽行銷安  
徽之界也河南汝甯府屬一州八縣光州一州並所屬  
四縣亦列綱岸岸爲衛鹽侵占日久光緒十一年鹽政  
曾國荃竭意整頓俾淮鹽逐漸進步始獲暢銷此淮北  
鹽行銷河南之界也圖但著長淮左右州縣而總局分  
卡各埠地名則別有分圖詳其說焉

三西度

三西度

# 五河釐卡圖



東

西

東

東



東一渡

河南歸德府寧山運引地

正陽關人馬馬運北引地

五  
〇

每方  
百里

東一渡

中

三十四度

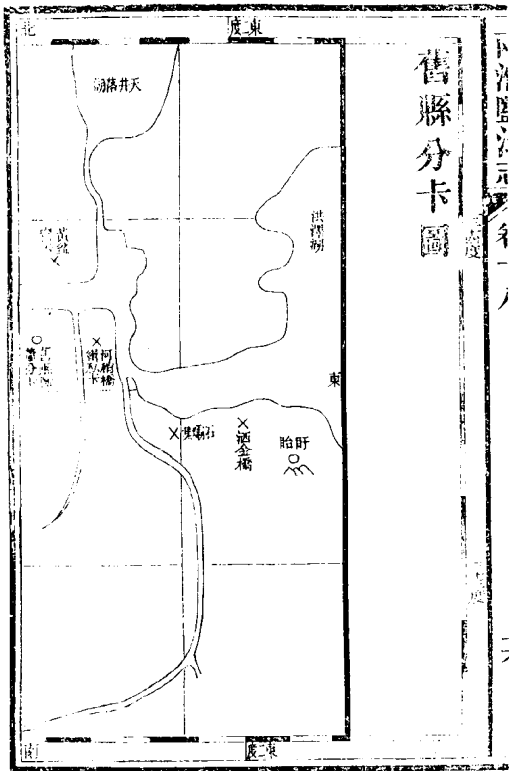
三十四度

五河釐卡圖說

湖販自西壩渡洪澤湖而北必經五河縣降酋李世忠  
蹣跚時抽釐於此及反正獻地鹽政曾國藩檄官經理  
歲徵釐錢爲數甚鉅董事者又相地之形勢於舊縣王  
擺渡加設兩鹽釐分卡使鹽船攔入五河不至分投他  
所復於灑金橋石壩集河梢橋潼河口黃盆窰各立緝  
私分卡適中扼要私梟不敢侵灌引界直達臨淮關其  
上游則另有正陽關總卡主之

# 舊縣分卡圖

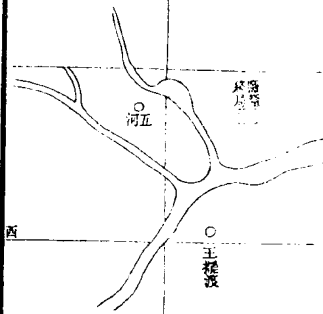
三度



波

中

三四度



五河

○五河

○王權渡

西

每方  
百里

中

三四度

海圖

卷一

圖說門 海圖三場淮北口岸

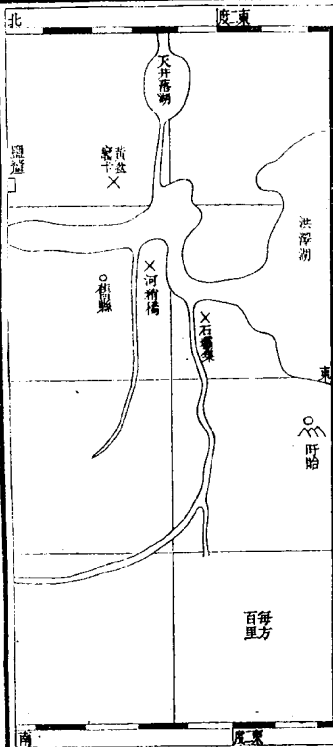
一

舊縣分卡圖說

舊縣爲盱眙所轄在盱眙之西五河之東南離五河百二十里北鹽渡湖後處處可以散售恐湖叛繞越漏釐特設卡攔截使歸五河總卡其下津泥澗溪汊河甚多而舊縣瀕河寬七八里帆檣駛過稽查非易佐以礮船巡緝究難潛越故較雙溝河梢橋尤扼要焉

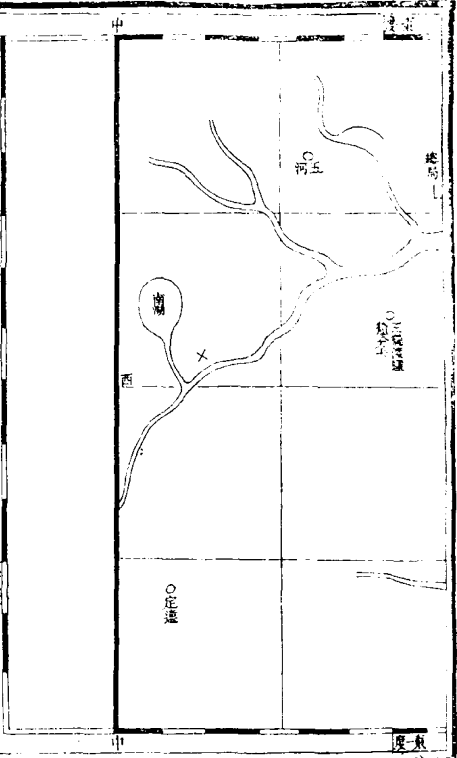
三十四度

# 王擺渡分卡圖



三度

三度

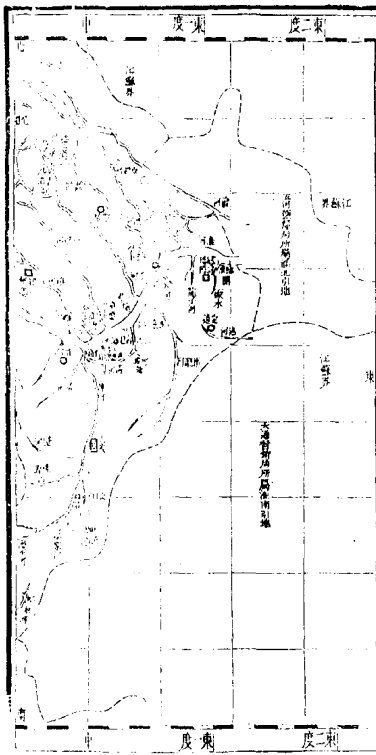


王擺渡分卡圖說

王擺渡屬盱眙縣離五河亦百二十里在舊縣之西因鹽販繞越總卡設分卡截之是處有小河二十五里至戴家巷又二十五里崗子集又十五里至明光又二十里至盱眙定交界之梅家市又二十五里至定遠所屬之三河集沿途皆可登陸有王擺渡卡始無避捐之處



正陽總局圖



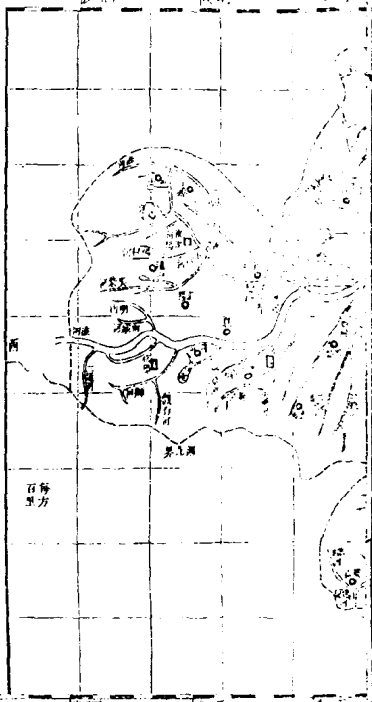
四度 三度 二度

四度

三度

二度

一度



度三 度二 度一

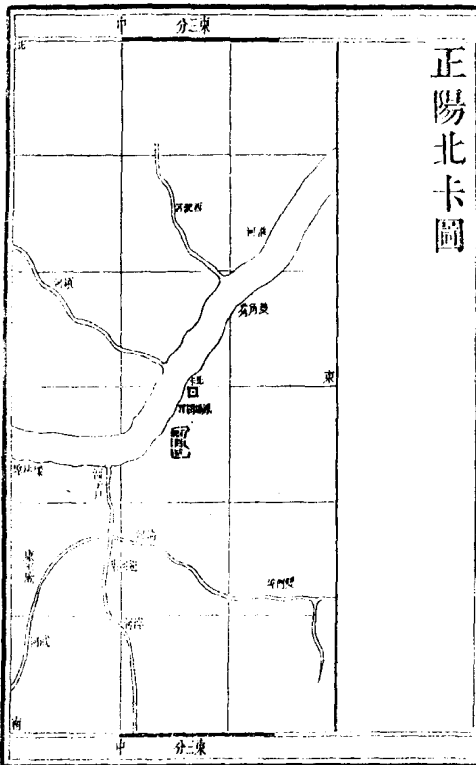
海峽 海灣 島 圖說門 海屬三場淮北口岸 三

正陽總局圖說

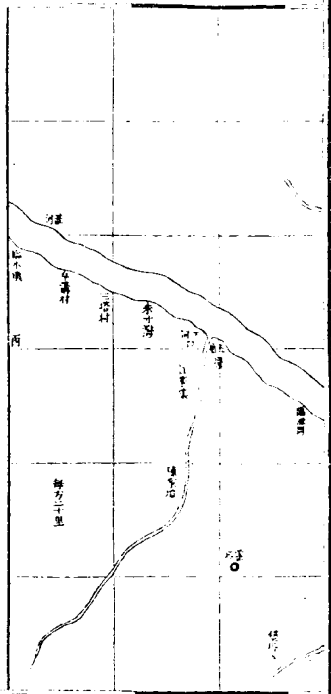
正陽關今屬壽州舊爲淮北引地行銷達於汝甯自叛  
練苗沛霖據地稅鹽皖豫各岸遂淪於賊及官軍克復  
安慶省城苗練獻還正陽鹽政曾國藩仍就其地設鹽  
釐局歷今三十年歲徵緡錢數十萬撥充軍需其地僻  
處皖北與豫爲鄰而豫屬汝岸久爲蘆私侵占鹽政曾  
國荃百計經營北鹽始通於汝甯然正陽一關最爲扼  
要誠上游之鎖鑰也

正陽北卡圖

三十二度三分



三十二度三十分



正陽北卡圖說

正陽關故有小城自設鹽釐總局爰於關之北分設驗卡所以查湖販也凡販之自洪澤湖來者每當春夏水漲時大小鹽舟蠡屯蟻聚既到關請於卡員卡員依其到關之次第而摺查之照章抽釐同治初新章准先售二成藉完釐錢以紓商力其餘八成歸輪挨售不得越次行銷銷時鹽價貴賤由局主持至今猶遵行焉

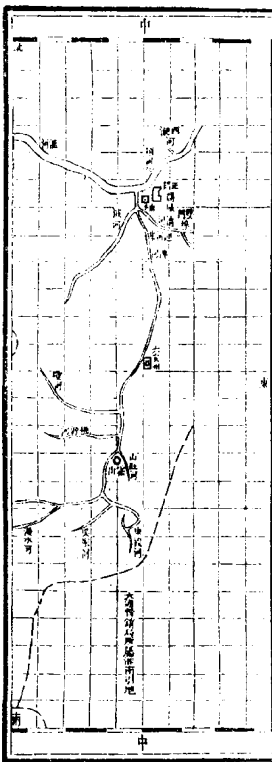
三十二度

三十二度十七分

三十三度

三十四度

# 正陽南卡圖

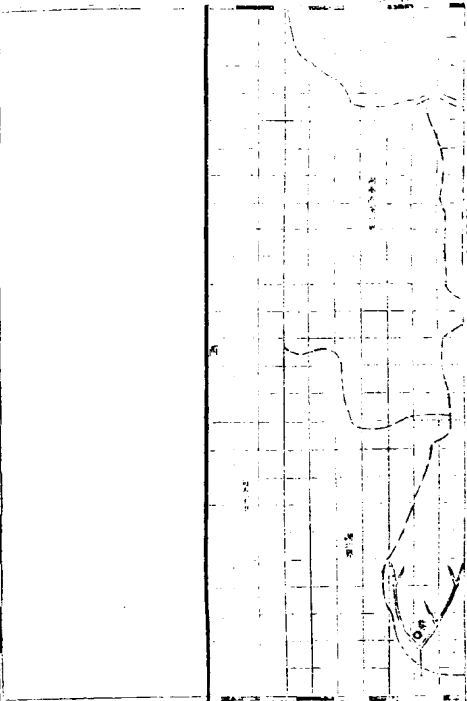


三十二度

三十二度  
三十七分

三十二度

三十二度





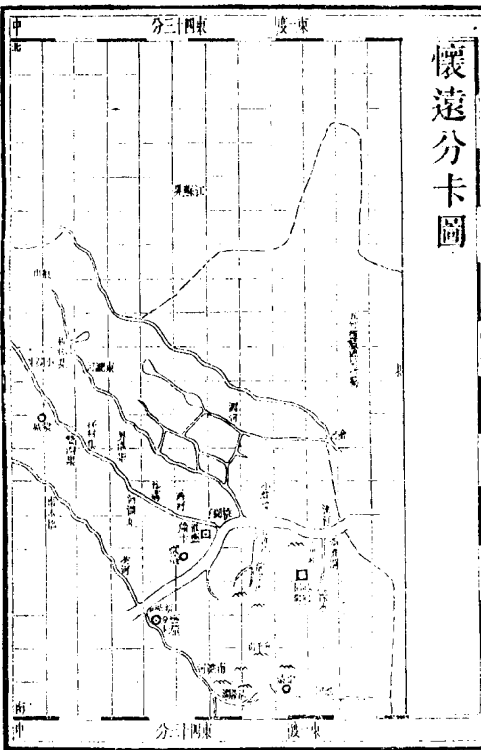
正陽南卡圖說

查驗湖販責在北卡關南復設一卡所以查岸販也岸  
販自北卡購定票鹽後總匯於此必俟卡員稽查放行  
其有浮出者卽屬夾私均沒入官旣過關卽運赴各縣  
城市依次行銷視鹽色之高下爲低昂非有早晚貴賤  
之分也

# 懷遠分卡圖

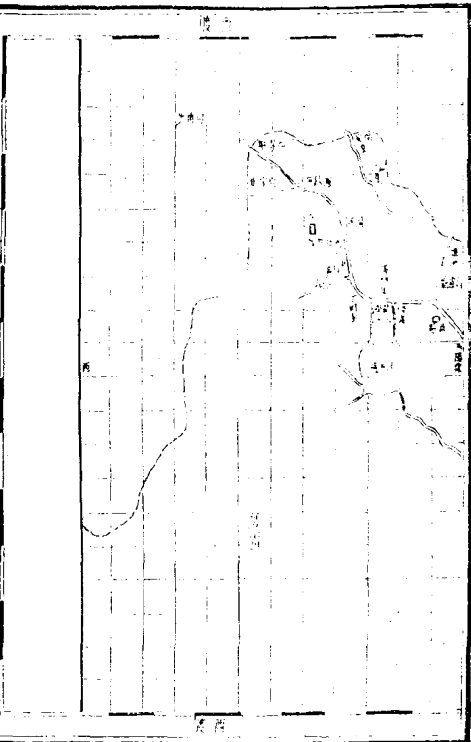
五十四度

五十二度



三十四度

三十三度



東

西

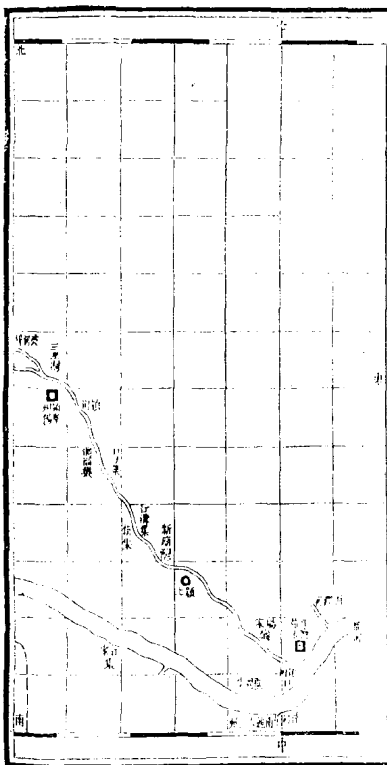
懷遠分卡圖說

懷遠卽古沛地城臨淮水上下有兩支河爰設鹽卡於縣治扼其要而守之定章凡小販載鹽不能來關守輪者聽其裝運赴各分卡扞查完釐駛入各食岸行銷懷遠係分卡之一也縣旣設卡於法最善而一二奸商乃於離縣數十里之新城口繞道偷越漏稅甚多於是又擇地別立分卡私販遂稍稍斂跡矣

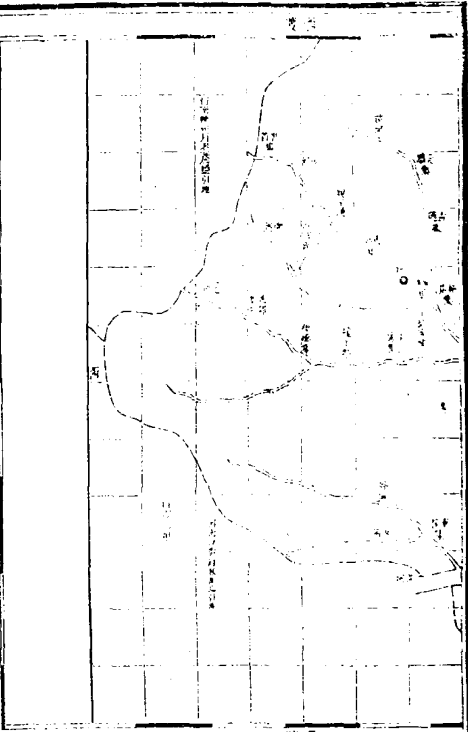
潁河口分卡圖

上

中



三十三度  
三十二度三十三分

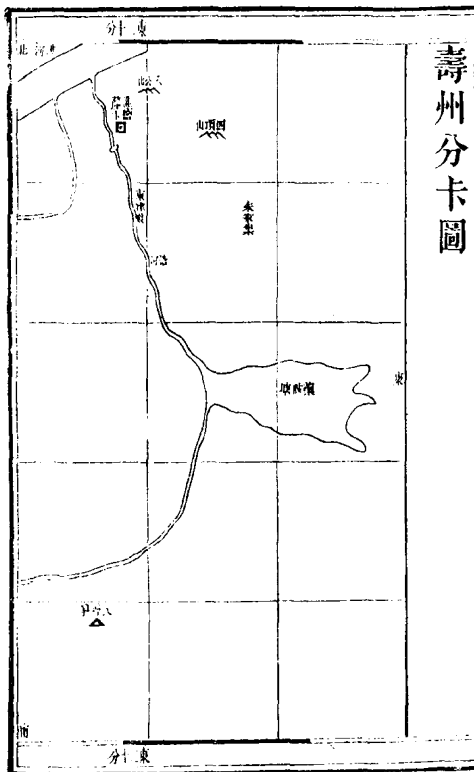


潁河口分卡圖說

潁水從河南陳州來東流入於淮其與淮合流處是爲潁河口沿潁而上係潁州所屬之地皆淮鹽引岸鹽船赴潁必經潁河口因就其總所設釐卡焉扞查之法與懷遠無異完釐後駛入潁州一帶聽其自行銷售顧其下有支河商販貪圖微利時有繞越偷漏之弊迨魯家口設驗卡奸民雖有伎倆終不能過此一關矣

字面大分

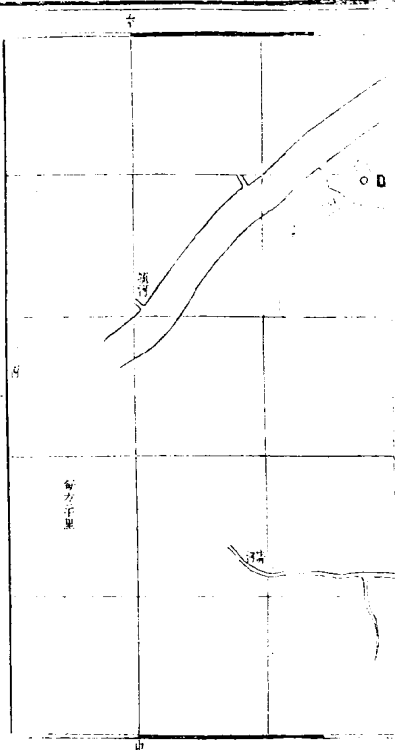
# 壽州分卡圖





每方千里

圖說門 海島三場淮北口岸 三



壽州分卡圖說

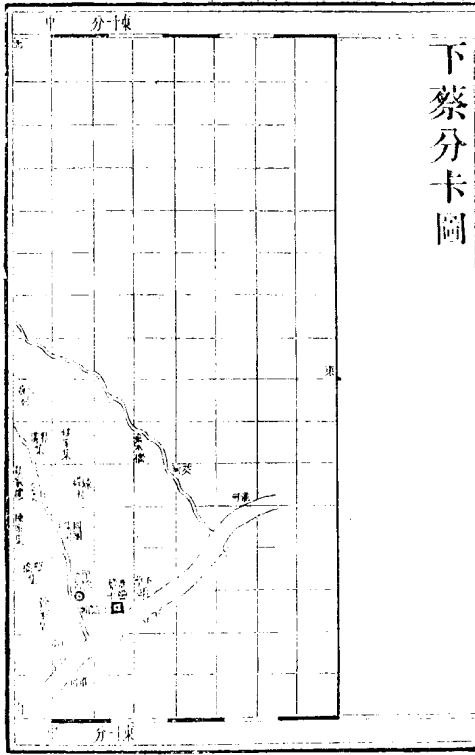
壽州傍淮水而城東北有小港可通芍陂塘商販常裝載淮引以就居民釐卡卽設於由淮入口之地去八公山不遠鹽船經過卡員督巡勇下河扞查完釐與懷遠穎河口一律經收但繞越之弊在在皆然比經總卡大員查照新城魯家口添立分卡成案別設卡於石頭埠嚴禁偷漏故額課比前較暢而羣梟皆爲之斂迹云

# 下蔡分卡圖

式度

式度

式度

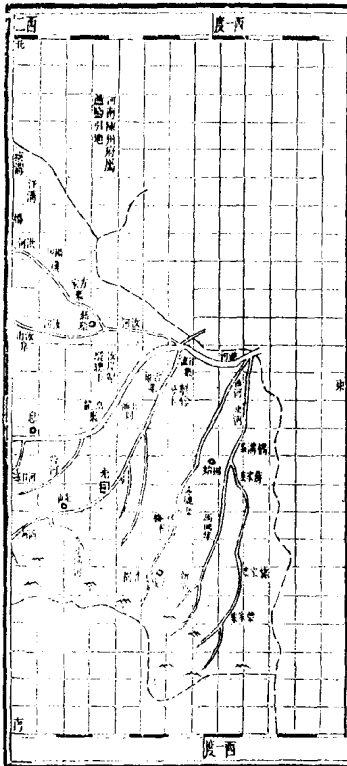




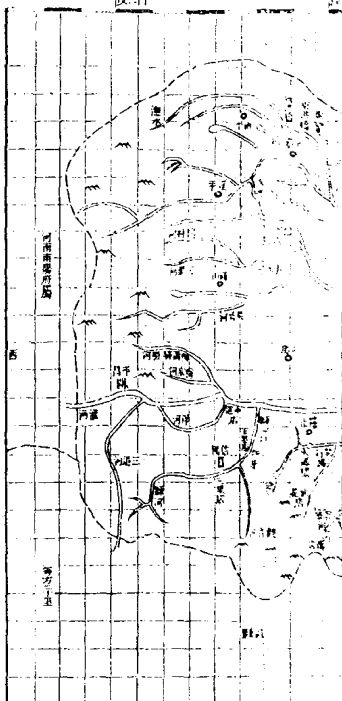
下蔡分卡圖說

下蔡有故城在鳳臺縣北卽春秋州來之地於今爲一大市鎮人民廬舍煙火相望長淮如帶經其下焉自懷遠穎河口壽州各立分卡旋又設卡於此摺查完釐視三處皆同其南有淝河口逆流而上地方遼遠小販規避釐錢往往載鹽偷從淝河口入流布四鄉於課額最有關係及掣驗分卡設諸販無從飛越不但下蔡一隅永保無虞而正陽大局亦藩籬四固矣

豫岸緝私卡圖



段三西



河南府

西

每方十五

段三西

段三西

段三西

段三西

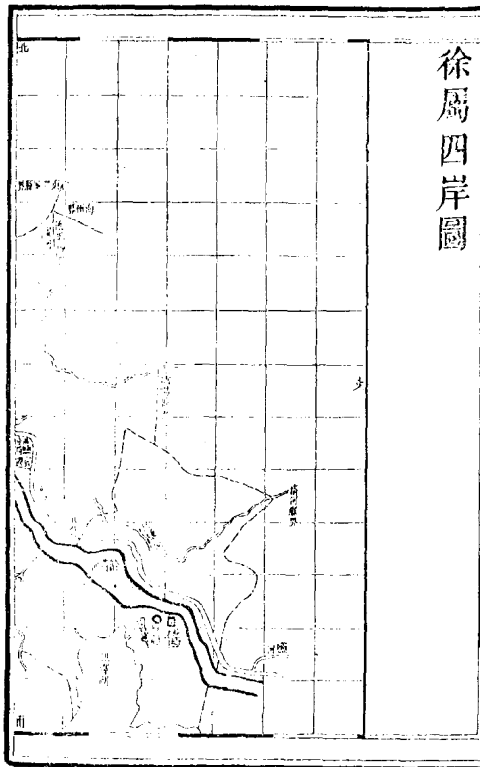
豫岸緝私卡圖說

河南汝甯一郡例食淮鹽自蘆私侵占久成廢岸鹽政  
曾國荃咨會直豫大吏勘界既定乃擇地新蔡於洪汝  
兩河交匯之處設卡堵私並派水師沿河梭巡禁私偷  
渡又恐旱私倒灌復募勇丁分駐東西洪橋及廟灣寺  
耳埠一帶水陸兼巡層層密布而汝岸遂仍爲淮有至  
鹽到岸後由緝私卡掣驗分撥聽其自售平價敵私仍  
將正陽湖販所捐塘工經費津貼諸商以紓其力故豫  
岸今漸起色

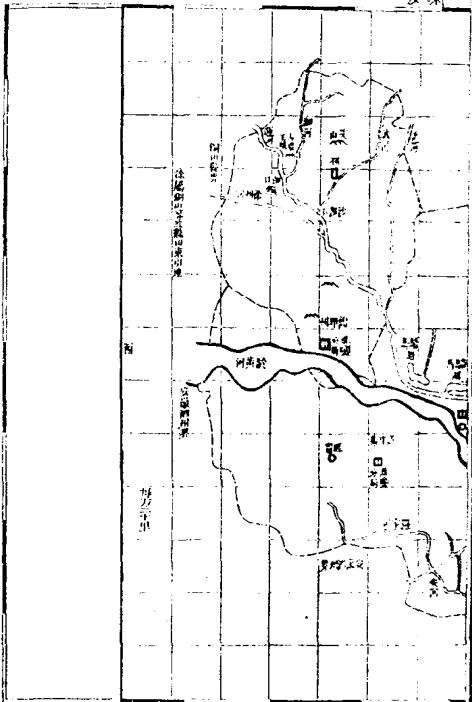


# 徐屬四岸圖

十四度



東



西

黄河图 每方千里 三

三四度

徐屬四岸圖說

宿正局設於宿遷城外派委一員督銷經理鹽課批解  
分司彙轉兼理桃局銷務向撥壩鹽濟銷自出棧駁運  
至楊莊計十八里受船運行計一百七十五里至宿遷  
馬頭上岸旱運里許至宿正局其分局設於桃源城距  
正局一百零五里鹽由楊莊運行七十里至中興對岸  
鹽馬頭旱運十八里至桃分局又睢正局設於睢甯城  
東北之高作集派委一員督銷經理鹽課批解分司彙  
轉兼理邳局銷務向撥壩鹽濟銷鹽自出棧駁運楊莊  
計十八里受船運行計二百十五里至皂河鹽馬頭上

岸稱收旱運二十里許至睢甯正局其分局設於舊邳  
州距正局四十里鹽由皂河馬頭旱運四十里至邳分  
局如中河水大鹽船亦可進便民間向西由舊城運至  
邳分局

兩淮鹽法志卷十八